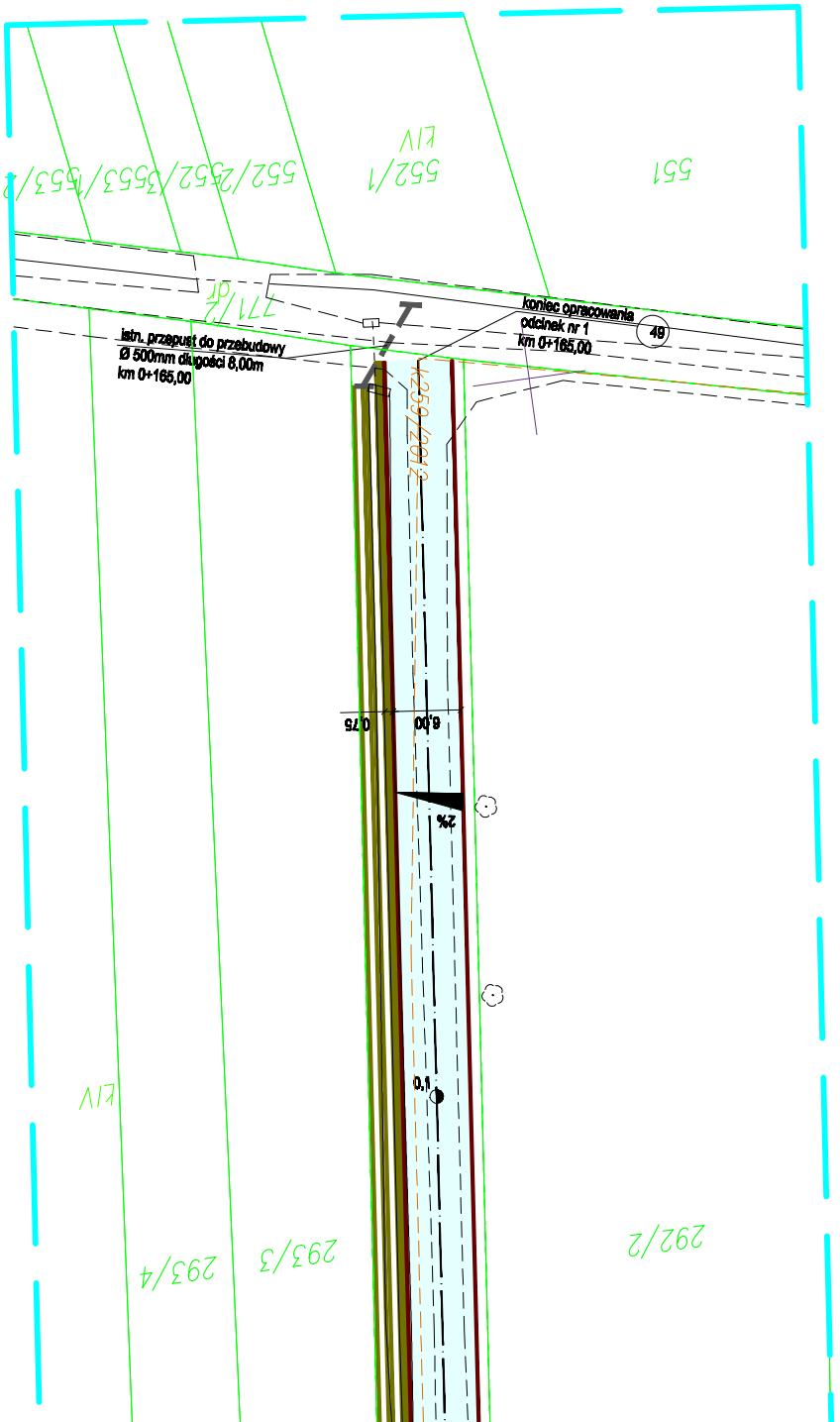
553/2
553/1
552/3
552/2
552/1
ŁIV
551
771/2
dr
koniec opracowania
odcinek nr 1
km 0+165,00
49
istn. przepust do przebudowy
Ø 500mm długości 8,00m
km 0+165,00
k259/2012
0,75
6,00
2%
0,1
ŁIV
293/4
293/3
292/2

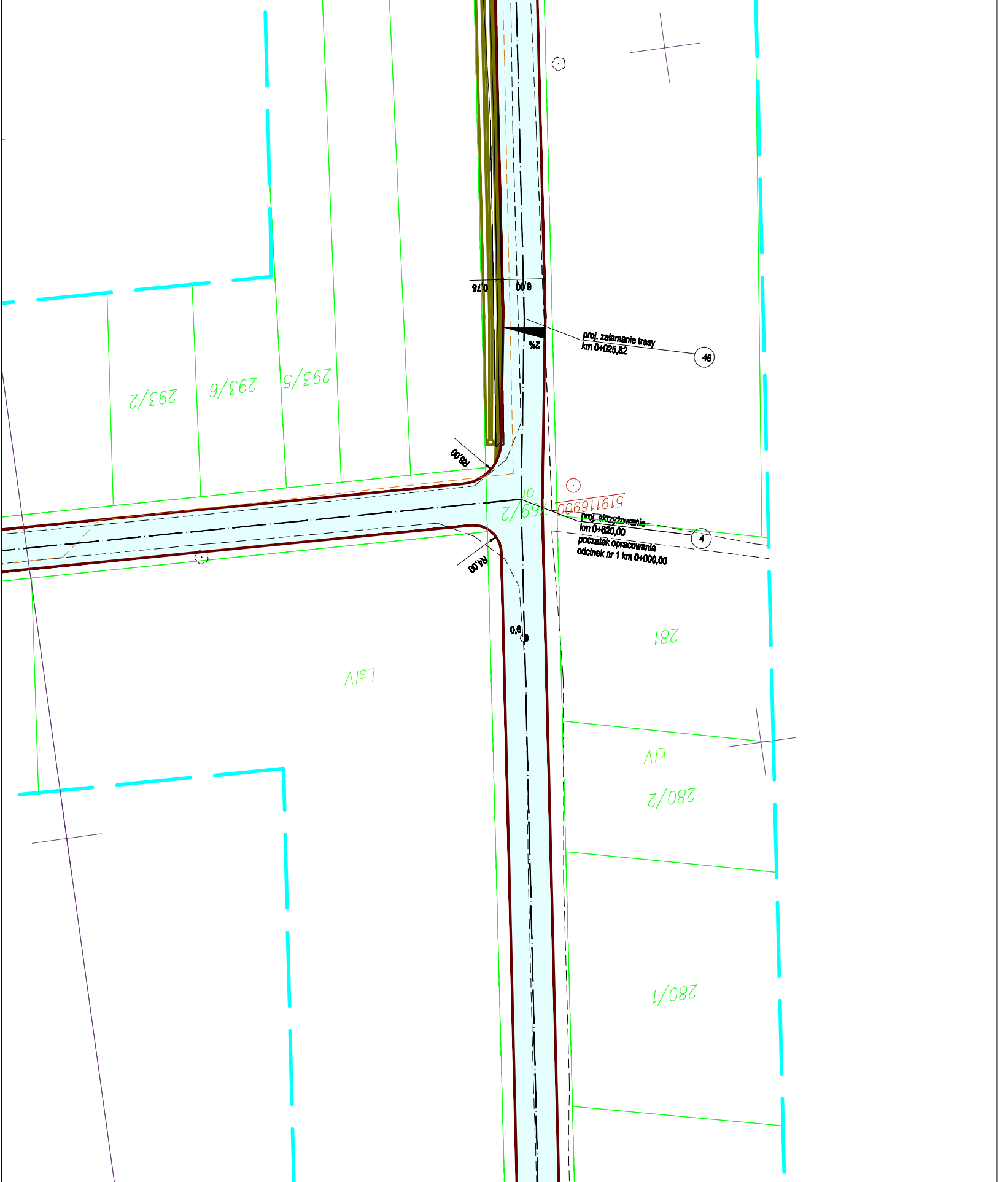
0,75
6,00
proj. załamanie trasy
km 0+025,82
48
2%
R8,00
R4,00
dr
769/2
519116900
proj. skrzyżowania
km 0+620,00
początek opracowania
odcinek nr 1 km 0+000,00
4
0,6
293/2
293/6
293/5
281
LsIV
ŁIV
280/2
280/1

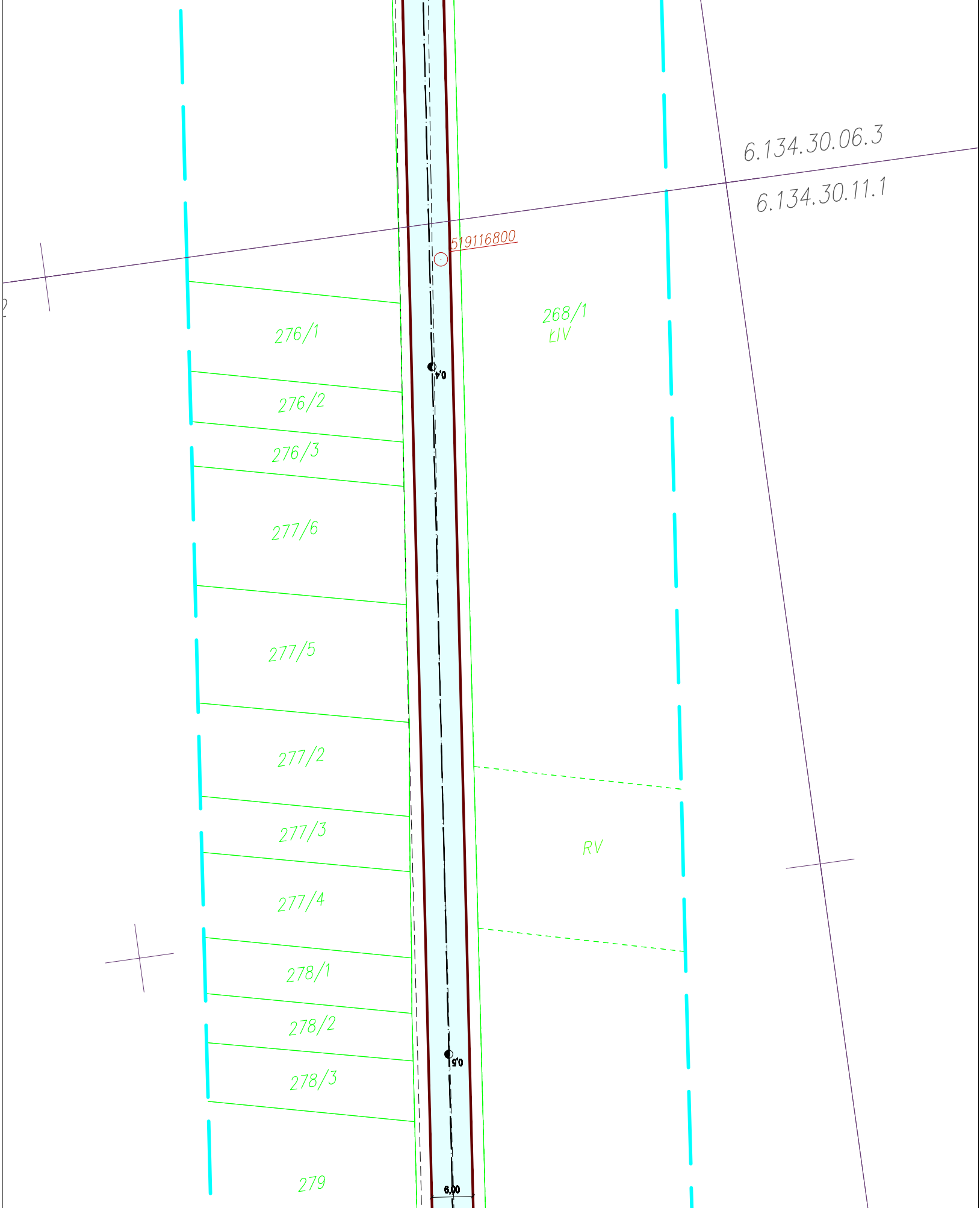
6.134.30.06.3
6.134.30.11.1
519116800
268/1
ŁIV
276/1
0,4
276/2
276/3
277/6
277/5
277/2
RV
277/3
277/4
278/1
278/2
0,5
278/3
279
6,00

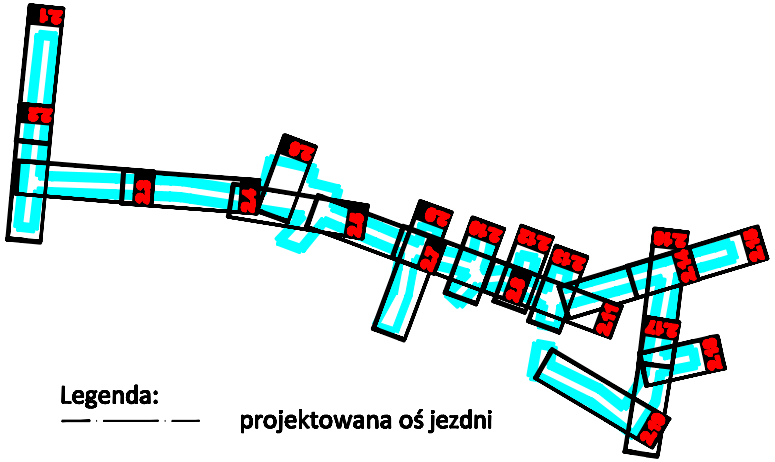

Legenda:

—·—·—	projektowana oś jezdni
⬜	projektowana nawierzchnia jezdni z betonu asfaltowego
⬛	projektowana nawierzchnia jezdni z betonowej kostki brukowej
🟫	projektowana nawierzchnia pobocza z destruktu asfaltowgo
🟪	projektowana nawierzchnia zjazdu z betonowej kostki brukowej
🟧	projektowana nawierzchnia zjazdu z kruszywa łamanego
⬜	projektowana nawierzchnia chodnika z betonowej kostki brukowej
▦	projektowana nawierzchnia zatoki autobusowej z kostki granitowej
—	projektowane obrzeże betonowe
—	projektowany krawężnik betonowy
- - - -	projektowany drenaż
—	projektowany przykanalik Ø 200mm
—	projektowana kanalizacja deszczowa
●	projektowana studnia rewizyjna
•	projektowana studzienka ściekowa nr1
▩	projektowane umocnienie skarp i dna rowu ażurami
•	projektowana studzienka ściekowa nr2
—	projektowany ciek przykrawężnikowy

CADAM
NIP 575-171-92-95
ul. Opiełki 3a
42-286 Koszęcin

Zamawiający: Gmina Ożarowice ul. Dworcowa 15
42-625 Ożarowice

Nazwa opracowania: Przebudowa alternatywnego ciągu drogowego w Ożarowicach wraz z sięgaczami

Opracował:	Nazwisko	Podpis
Projektant Branża drogowa	Wiesław Tyliński	
Współpraca Branża drogowa	Adam Pokrzywiec	
Projektant Branża kanalizacyjna	inż. Jacek Biela Upr. Nr.: 715/01	
Sprawdzający Branża kanalizacyjna	mgr inż. E. Fokczyńska Upr. Nr.: 299/02	

Tytuł rysunku:

SYTUACJA

Data:	Skala	Nr rys.
IX.2014r.	1:500	2.2